

АКТ О ВЫБОРЕ ЗЕМЕЛЬНОГО УЧАСТКА ДЛЯ СТРОИТЕЛЬСТВА № 6
воздушной линии электропередачи напряжением 10 кВ с целью
энергоснабжения санатория «Белокуриха»

06.02.2013

Настоящий акт является основным документом о согласовании места расположения земельного участка для проектирования линейного объекта, примерных размеров намечаемой к аренде на время строительства и изъятию площади под объекты инфраструктуры линейного объекта, намечаемых решений и условий на присоединение к источникам электроснабжения, инженерным сетям и коммуникациям, мероприятий по охране окружающей среды. Выдается отделом архитектуры и градостроительства. Срок подписания акта выбора 1 месяц.

Комиссия в составе:

А.В. Киунов – председатель комиссии, первый заместитель главы администрации города по общим вопросам;

А.А. Ефименко – заместитель председателя комиссии, начальник отдела архитектуры и градостроительства;

Члены комиссии:

Е.Е. Казанцев – председатель комитета по управлению имуществом г. Белокурихи;

А.С. Стариков – заведующий отделом по развитию инженерных коммуникаций, ЖКХ, транспорта и газификации;

А.В. Майков – главный инженер филиала ОАО «СК Алтайкрайэнерго» Белокурихинские МЭС;

Н.А. Сычёв – исполняющий обязанности директора ПО БЭС филиала ОАО «МРСК Сибири» - «Алтайэнерго»;

А.М. Чернобровин – заместитель генерального директора по производству ОАО «Водоканал»;

А.П. Пшеничный – главный инженер ЗАО «Теплоцентральный»;

С.В. Галкин – заместитель начальника Юго-Восточного ЦТЭ;

С.С. Каньшин – начальник Алтайского СП ЗАО «Национальная Телекоммуникационная Сервисная Компания» (ЗАО «НТСК»);

Ю.Н. Рехтин – начальник Белокурихинского участка ОАО «Газпром газораспределение Барнаул»;

произвела обследование земельного участка для строительства воздушной линии электропередачи напряжением 10 кВ с целью энергоснабжения санатория «Белокуриха» по ул. Славского, 9.

Местоположение земельного участка: Алтайский край, г. Белокуриха, ул. Полевая, ул. Строителей, ул. Высокая (от ГПП-37 до подстанции ТП «ЛОК»).

Сведения об объекте:

Ориентировочная площадь земельного участка – 2500 кв.м.

Ориентировочная протяженность проектируемой воздушной линии – 650 м.

Обследованием установлено:


1. Данные о существующих строениях, подлежащих сносу и инженерных коммуникациях, подлежащих выносу: занесено в схему размещения ВЛ-10кВ, прилагаемую к настоящему акту.
2. Сроки проектирования: 2013 год
3. Сроки строительства: 2013 год
4. Площадка пригодна для строительства и соответствует санитарным, противопожарным и строительным требованиям: пригодна (не пригодна).
5. Прочие условия: занесено в схему размещения ВЛ-10кВ, прилагаемую к настоящему акту.

Первый заместитель главы администрации города
по общим вопросам



А.В. Киунов

Начальника отдела
архитектуры и градостроительства



А.А. Ефименко

Председатель комитета по управлению
имуществом г. Белокурихи

Е.Е. Казанцев

Заведующий отделом по развитию инженерных
коммуникаций, ЖКХ, транспорта и газификации



А.С. Стариков

Главный инженер филиала ОАО «СК Алтайкрайэнерго»
Белокурихинские МЭС



А.В. Майков

Исполняющий обязанности директора ПО БЭС
филиала ОАО «МРСК Сибири» - «Алтайэнерго»



Н.А. Сычёв

Заместитель генерального директора
по производству ОАО «Водоканал»



А.М. Чернобровин

Главный инженер ЗАО «Теплоцентральный»




А.П. Пшеничный

Заместитель начальника Юго-Восточного ЦТЭ
Смоленская ГЭ



С.В. Галкин

Начальник Алтайского СН ЗАО «НТСК»



С.С. Каньшин

Начальник Белокурихинского участка ОАО
газораспределение Барнаул»



Ю.Н. Рехтин

СОГЛАСОВАНО

Алтайское СП ЗАО «Национальный
инженерно-коммуникационный Сервисная Компания»

Смоленская ГЭ

Перед началом земляных работ вызвать представителя

по тел. _____

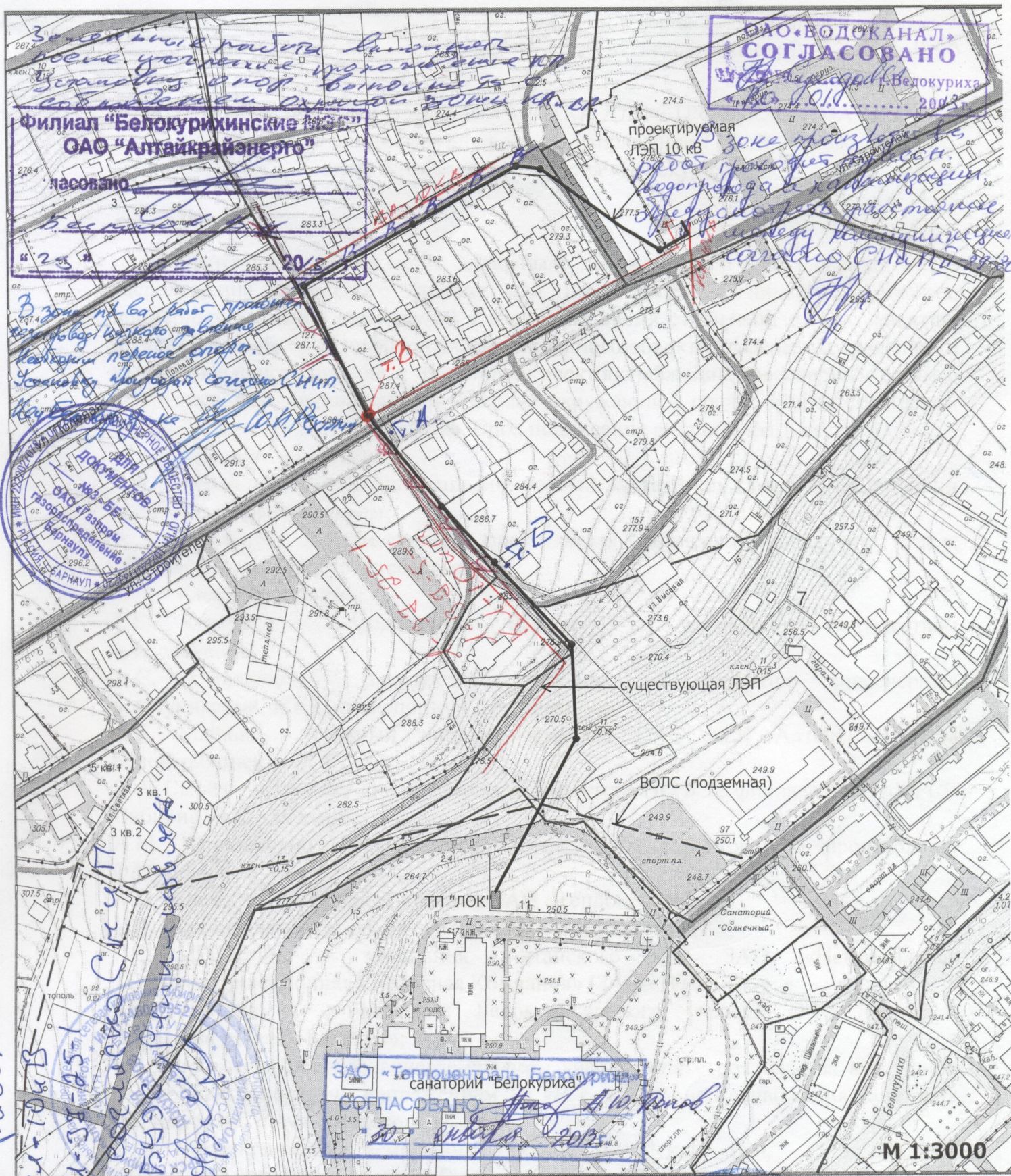
Подпись _____

« _____ » _____

ФИО _____



размещения воздушной линии электропередачи напряжением 10 кВ



1-38-25-1
 1-39-5-1
 29. 01.13

ОАО "Ростелеком"
Гл. т. А до т. Б поводится
перустройство ВЛС.
Короткие и т.д.: Уф / Уф
29.01.13г.

